







L'Atlante Ambientale - repertorio cartografico

TEMA	SCALA min	SCALA max
CARTOGRAFIA DI BASE:		
Comuni	1:1.000	1:500.000
Aree edificate	1:1.000	1:200.000
Urbanizzato	1:10.000	1:500.000
Quadro d'unione ortofoto	1:10.000	1:500.000
Quadro d'unione C.T.R.	=	=
Ortofoto volo Italia 2000	 1:2.000	1:25.000
Quadri d'unione catastali	1:3.000	1:50.000
Particelle catastali	1:1	1:10.000
Carta tecnica regionale scala 1:10.000	1:2.000	1:35.000
Carta tecnica regionale scala 1:50.000	1:35.000	1:70.000
FERROVIE:		
Ferrovie	1:1.000	1:800.000
ACQUA:		
Corpi idrici superficiali	1:1.000	1:200.000
Fontanili	1:1.000	1:100.000
Bodri	1:1.000	1:100.000
Pozzi per l'alimentazione delle reti acquedottistiche	=	=
Pozzi (Derivazioni da corpi idrici sotterranei)	=	=
Scarichi di acque reflue	1:1.000	1:50.000
Pluviometri	1:1.000	1:50.000
Idrometri	1:1.000	1:50.000
Piezometri	1:1.000	1:50.000
Comizi irrigui	 1:2.000	1:50.000
Consorzi di irrigazione	1:1.000	1:800.000
Consorzio Adda-Serio	 1:1.000	1:800.000
AMBIENTE NATURALE:		
Destinazione d'uso dei suoli agricoli e forestali	1:1.000	1:500.000
Aree boscate	1:1.000	1:150.000
Siti di interesse comunitario	1:1.000	1:150.000
Filari	1:1.000	1:100.000
Elementi geomorfologici	1:1.000	1:150.000
Alberi notevoli	=	1:100.000
CAVE:		
Paino cave 1992	1:1.000	1:100.000
Piano cave vigente	1:1.000	1:100.000
VINCOLI:		
Piano per l'assetto idrogeologico	1:1.000	1:500.000
Edificato (area vincolata 100 m)	1:1.000	1:50.000
Pozzi - acquedotti (area vincolata 100-200 m)	1:1.000	1:50.000

Bodri (area vincolata 50 m)		1:1.000	1:50.000
Fontanili (area vincolata 50 m)		1:1.000	1:50.000
D.L.vo 490/'99		1:1.000	1:500.000
Vincolo idrogeologico		1:1.000	1:100.000
RIFIUTI:			
Impianti autorizzati alla gestione dei rifiuti		1:1.000	1:100.000
Terreni soggetti al recupero dei fanghi		1:1.000	1:100.000
PARCHI:			
Parchi fluviali		1:1.000	1:500.000
Monumenti naturali		1:1.000	1:500.000
Aree di rispetto		1:1.000	1:500.000
Riserve naturali		1:1.000	1:500.000
Parchi naturali		1:1.000	1:500.000
Parchi locali di interesse sovracomunale		1:1.000	1:500.000
PTC PARCHI FLUVIALI REGIONALI:			
Parco Adda Sud		1:1.000	1:500.000
Parco Oglio Sud		1:1.000	1:500.000
Parco del Serio		1:1.000	1:500.000
RILEVAMENTO FAUNISTICO 2004:			
Mammiferi		1:20.000	1:100.000
Uccelli		1:10.000	1:100.000
Rettili		1:20.000	1:100.000
Anfibi		1:20.000	1:100.000
Pesci		1:20.000	1:100.000
Invertebrati		1:10.000	1:100.000
ENERGIA:			
Impianti termici		1:100.000	1:500.000
STRADE:			
Strade provinciali		1:1.000	1:800.000